



MENDOZA
VINO, SOL Y
CULTURA

mdz!rent
acar

Alquiler de autos en Mendoza

Mendoza | Vino, Sol y Cultura

Desde el equipo de Mdz Rent a Car queremos entregarles esta guía para que puedan conocer la ciudad de Mendoza y sus alrededores de la mejor forma posible. Nuestra hermosa ciudad bodeguera consta de cientos de atractivos que se pueden disfrutar en familia, solo, acompañado, con amigos. Hay opciones para los mas aventureros, los vineros, los pescadores, los curiosos, amantes de paisajes, fiesteros, adolescentes, mayores, niños, chicos y chicas.



El team *Mdz Rent a Car* te desea una buena estadía en la ciudad y te recomienda estos lugares impresionantes para que visites:

Plaza Independencia



La Plaza Independencia es la más grande de Mendoza. Está ubicada en pleno centro de la ciudad. A su alrededor hay cuatro plazas satelitales: Plaza España, Plaza Italia, Plaza Chile y Plaza San Martín. Conocido como el "corazón cultural" de la Ciudad de Mendoza, la plaza Independencia contiene en sus 4 manzanas el Museo Municipal de Arte Moderno, el Teatro Quintanilla, el Mini teatro Griego Artistas Mendocinos, la feria artesanal Paseo de la Artes, juegos infantiles, pérgola, fuentes con juegos de agua, el escudo mendocino y baños públicos en el sector NE. No solo es atractiva por su hermosura y el espacio verde en el centro de ciudad, si no que su entorno la hace un atractivo especial. Por calle Chile (oeste) se encuentra el Hotel Park Hyatt.

Al lado de este esta el Teatro Independencia, el principal y más prestigioso espacio teatral de la provincia, pesado para poner en valor las producciones locales y programar espectáculos nacionales e internacionales. Al este (calle Patricias Mendocinas) esta la Legislatura Provincial y es donde empieza la peatonal Sarmiento, llena de restaurants, bares, cafes y tiendas.

En el medio de la plaza hay una hermosa obra de arte de la escultora Eliana Molinelli. Además, en la plaza encontramos un pasaje de artesanías locales muy lindo, y artistas haciendo música (depende del día y la hora) generalmente los fines de semana por la noche.



En el centro de la plaza Independencia se encuentra el Museo Municipal de Arte Moderno de Mendoza (MMAMM) que abre sus puertas de lunes a sábado de 9 a 13 y 16 a 21hs; y los domingos de 16 a 21hs. Para averiguar sobre las muestras puede escribir a:

mmam_mza@yahoo.com.ar.

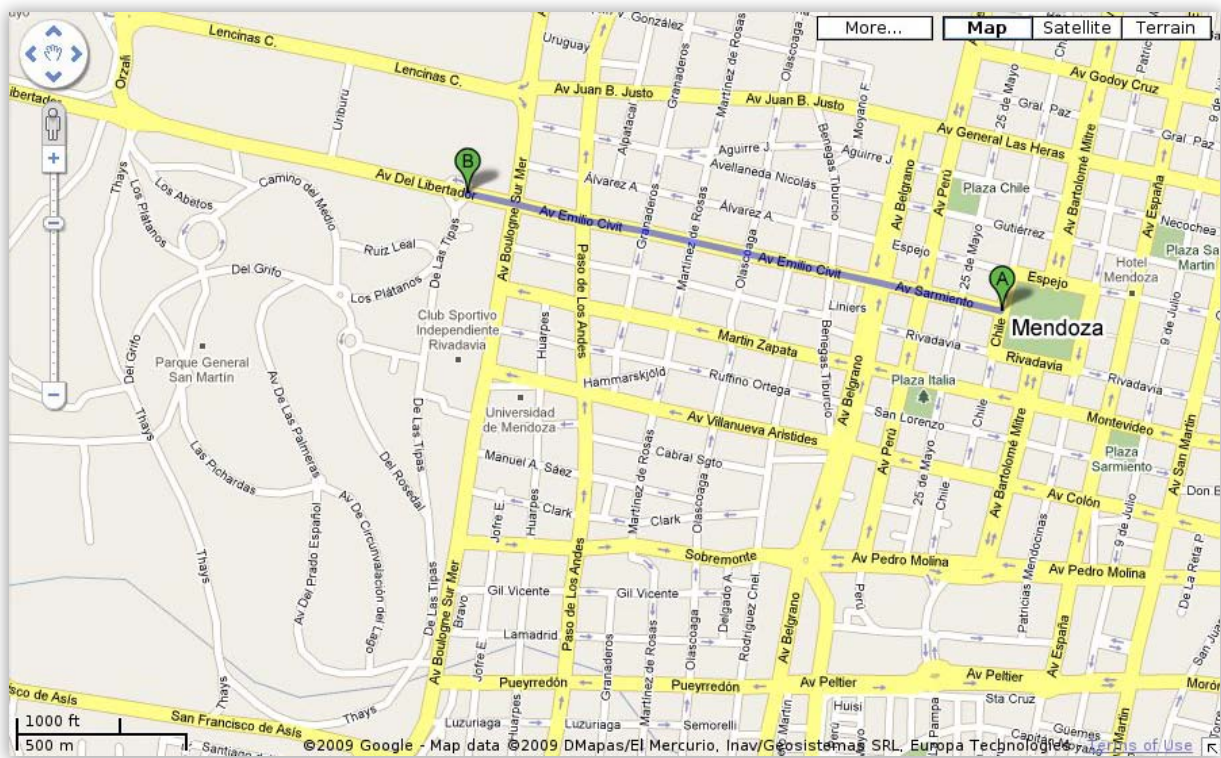
Parque Nacional General San Martín

Desde hace más de un siglo el Parque General San Martín constituye uno de los espacios verdes urbanos más importantes de la Argentina tanto por su extensión como por la cercanía a la ciudad de Mendoza. Actualmente abarca 307 hectáreas cultivadas, 17 km. recorridos y 82 hectáreas de expansión.

Este símbolo del avance del hombre sobre el desierto caracteriza a la sociedad mendocina en su esfuerzo cotidiano por una mejor calidad de vida. La entrada principal del Parque está jerarquizada por los Portones, cuyo emplazamiento data de 1909 y están coronados por la



figura de un cóndor y el escudo de Mendoza.



El patrimonio forestal con más de 300 especies originarias de América del Norte, Asia, Europa y Australia lo han convertido en un universo vegetal, lleno de calles y caminos especialmente construidos para hacer más placentero su recorrido. Podríamos considerar al Parque como un gran museo escultórico abierto con más de 34 piezas que decoran paseos y jardines.

Desde el centro de Mendoza podemos llegar al Parque en 5 minutos. Desde plaza independenciamos, tomamos la Avenida Sarmiento, luego se transforma en Av. Civit y llegamos a los portones del parque. Pasando los portones, podemos doblar a la izquierda en la rotonda más próxima y entraremos al espacio más verde del parque.

En el Parque podemos encontrar: el famoso Lago del Parque, un espacio muy lindo desde donde se ve la montaña, los arboles que rodean el lago, una pequeña isla en medio de este, y el club Regatas que está al borde del lago; la Universidad Nacional de Cuyo, toda la ciudad universitaria; el Estadio y complejo deportivo Malvinas Argentinas; el Zoológico de la Ciudad de Mendoza; el Cerro La Gloria; el Anfiteatro Griego Frank Romero Day; espacios de juegos; paseos; escuelas;

Ahora los invitamos a alejarnos un poco de la Ciudad de Mendoza, para conocer lo hermoso de la precordillera mendocina y adentrar en ella un poco.

Uspallata

Hacia el noroeste de la ciudad de Mendoza y en cercanías al imponente Aconcagua, se encuentra Uspallata, una villa bañada por las aguas del Río Mendoza, y los arroyos San Alberto y Uspallata.

Serena, aunque potencialmente recreativa, esta villa mendocina invita a deleitarse con la tranquilidad y seguridad de su territorio, así como a desafiar el terreno montañoso en la práctica de aventuradas actividades.

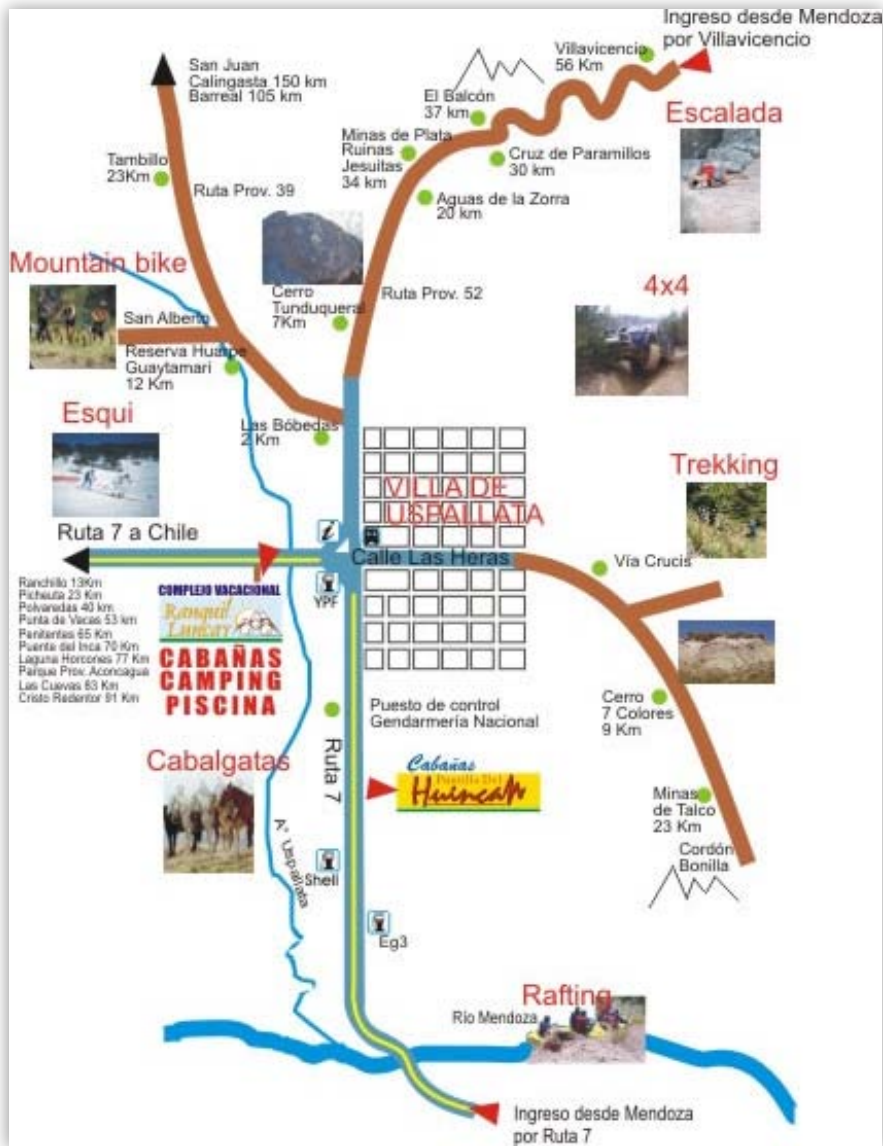
El Valle de Uspallata se encuentra a unos 90 kilómetros de la ciudad de Mendoza, lo que llevara en auto 1:30 horas, a través de un camino fascinante, rodeado de montañas.

Petroglifos en el Cerro Tunduqueral; araucarias petrificadas en el Bosque de Darwin; Bóvedas de barro de fines del Siglo XVIII a pocas cuadras del centro; un puente colonial de piedra sobre el Río Picheuta; la reserva natural Villavicencio; el fascinante Cerro 7 Colores; la villa fronteriza Las Cuevas, y el distinguidísimo monumento conocido como Cristo Redentor, constituyen parte de la oferta de espacios del Valle de Uspallata.



Es imperioso destacar como atractivos accesibles desde Uspallata, los Penitentes, una extraña formación rocosa que preludia la majestuosidad del Centro de Esquí que lleva su nombre; el Puente del Inca, poseedor de una estructura formidable, aguas termales y estalactitas; y el soberbio y retador Cerro Aconcagua, la montaña más alta de América y objetivo acertado de experimentados andinistas de todo el mundo. Para llegar al parque Provincial Aconcagua es necesario seguir por la ruta 7 (hacia

Chile) y pasando el centro de ski Penitentes, encontraremos el Parque.

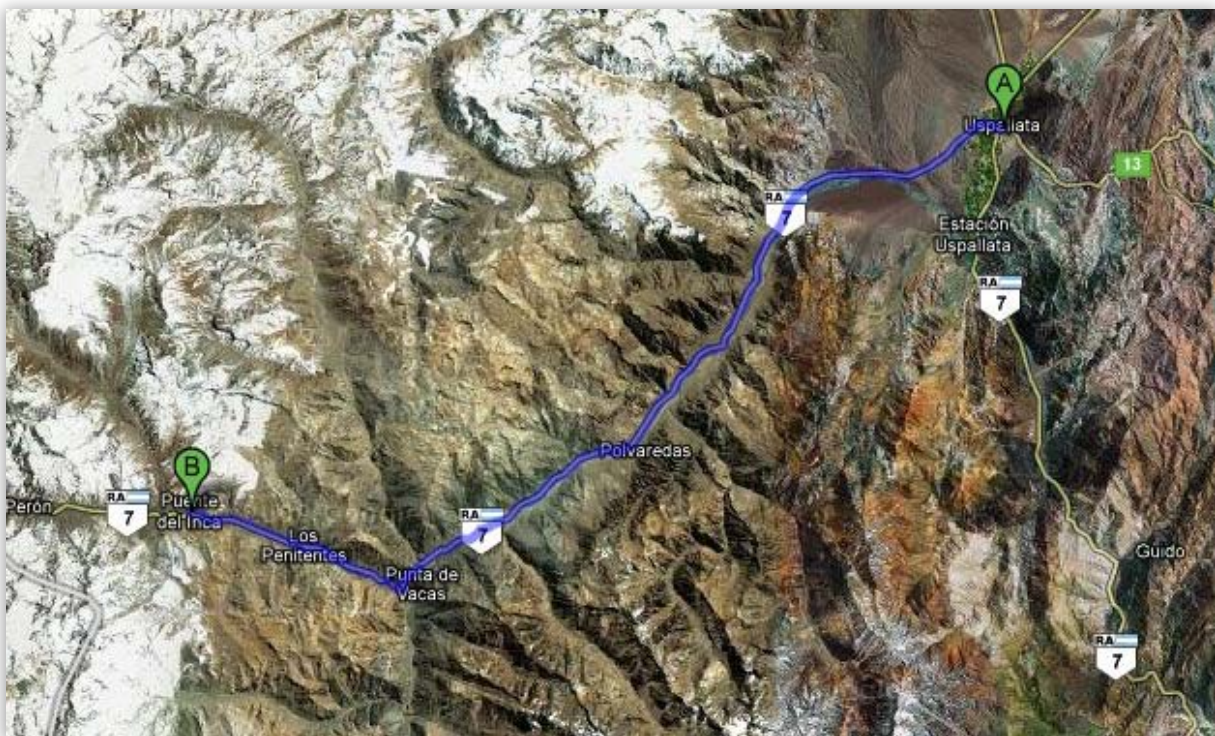


Puente del Inca

Es un puente de formación natural que está a 2.719 m.s.n.m., cruzando el Río Las Cuevas. Está cubierto por el sedimento de aguas termo minerales que le otorgan una peculiar coloración ocre, amarillo rojiza...


Místico y deslumbrante, el reconocido Puente del Inca arrastra una historia plena de leyendas que intentan explicar su extraña formación. Situado en la Cordillera de Los Andes, en el noroeste de la provincia de Mendoza, este puente rocoso resguarda numerosas vertientes naturales por donde surgen aguas curativas de entre 34 y 38 grados centígrados.

Si nos dirigimos desde Uspallata, nos tomara aprox. unos 45 minutos recorrer los 70 km. de distancia que separan estos dos puntos.



Con casi 50 metros de largo y 28 de ancho, la curiosa formación geológica se suspende a 27 metros de altura sobre el Río Las Cuevas, pendiendo de ella estalactitas y agujas de hielo, todo lo cual conforma un impactante paisaje coloreado de amarillo debido a la permanente recepción de azufre. Bajo el majestuoso puente natural, y hacia el costado del mismo, una construcción protege las pequeñas piletas por donde corre

agua mineralizada, de alto valor terapéutico, capaz de petrificar cualquier objeto expuesto a su paso durante algún tiempo.



Se considera que el Puente del Inca debe su nombre a las visitas frecuentes que realizaban al lugar los indígenas de esta cultura, atraídos por las propiedades curativas de sus aguas. Innumerables leyendas originadas en esta creencia, han contribuido a la perfección de este sitio como un destacado atractivo turístico.

El área yace, además, ornamentada por rastros de un lujoso hotel que fuera destruido casi por completo por el alud que azotó la zona en 1965.

En su época de esplendor, este hotel supo albergar a importantes personajes que se acercaban a disfrutar de las aguas termales; actualmente, atrae a los turistas hacia las huellas de su pasado.

Encantador y apasionante, el Puente del Inca es un punto turístico que nadie puede dejar de admirar con sus propios ojos y sentir en propia piel.

Bodegas



Bodega Alta Vista

Una bodega de alta gama y dimensión humana.
En su web se puede leer:

"Tan importante como el cuidado y seguimiento en el viñedo, es el proceso que la uva recibe en la bodega. En Alta Vista sabemos que ello es fundamental y actuamos en consecuencia; por eso, fuimos pioneros en incorporar una mesa de selección, lo que permitió alcanzar productos de excelente calidad aún en años de difícil producción. Tanto la tecnología de última generación utilizada, como la creación de herramientas ad-hoc, se integran a los procesos de elaboración, de acuerdo a las necesidades de nuestro equipo técnico. En la actualidad, Alta Vista tiene capacidad para producir al año, 2.200.000 botellas de vino del más alto nivel."

Alta Vista se encuentra ubicada en Chacras de Coria, en una zona residencial 20 minutos al sur de la ciudad Mendoza. Es una bodega histórica que no ha dejado de funcionar en un siglo, y que ha sido restaurada con tecnología de punta, respetando su arquitectura original. Es posible recorrerla en sus circuitos turísticos diarios, que incluyen el reconocimiento del viñedo y degustaciones de vinos exclusivos.

La boutique Alta Vista fue construida dentro de una antigua pileta del año 1912. Allí, podrá disfrutar de degustaciones dirigidas y adquirir diversos accesorios y bibliografía para apreciar y disfrutar aún más el placer de nuestros vinos.

La bodega se encuentra abierta para tours de lunes a lunes. Los horarios no son fijos, ya que se van creando mediante nos llamen para hacer reservas.

Generalmente la primera visita la recibimos a las 9:30 y la última a las 16:30 hs. El costo es de \$10 por persona, lo cual incluye una degustación de tres de nuestros vinos de Alta Gama.

Las reservas se pueden realizar vía e-mail, preferentemente o sino al 4964684.

Para informarse sobre visitas y tours a la bodega, escribir a: tourism@altavistawines.com

